

# 横浜環状南線 騒音予測検討業務

参考図

令和 7 年 4 月

東日本高速道路株式会社  
関東支社横浜工事事務所

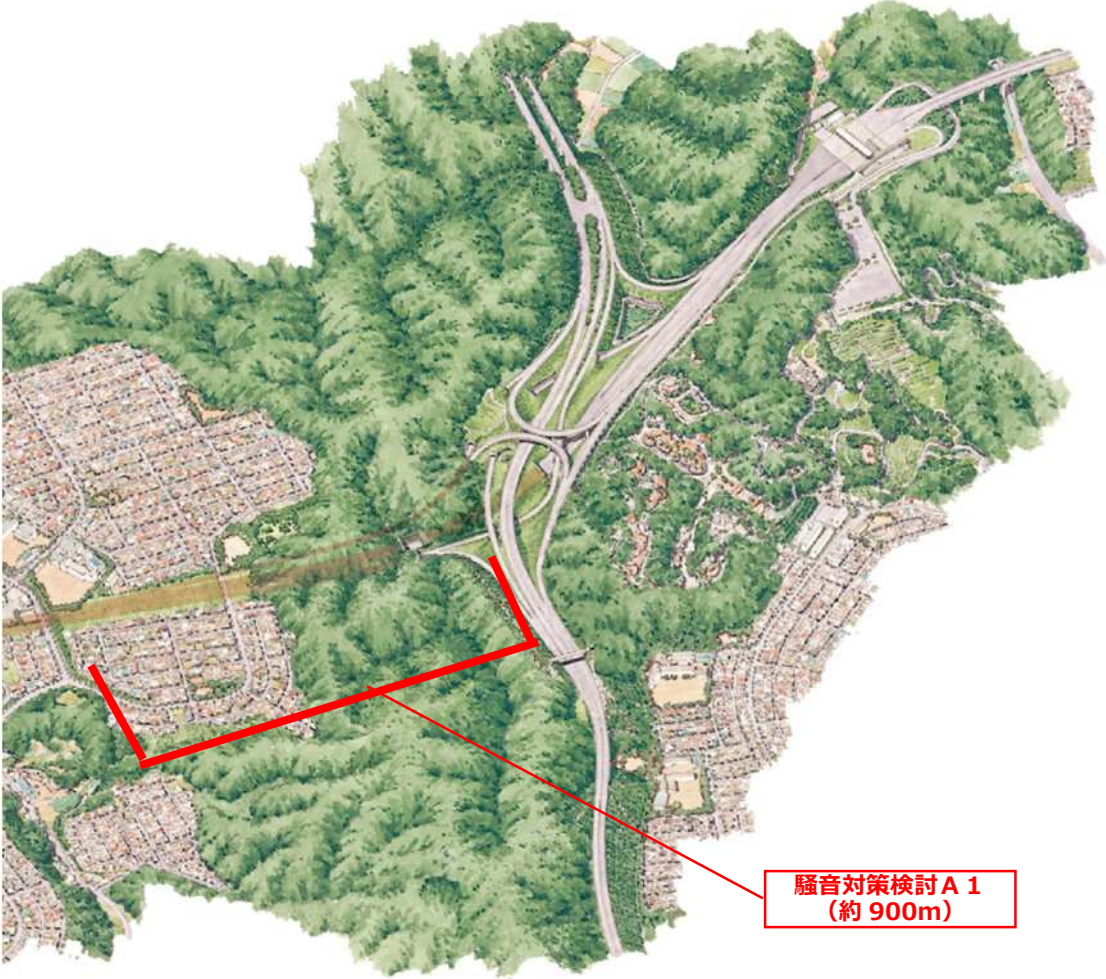
全体位置図



この地図は国土地理院の電子地形図を元に作成したものである。(出典：国土地理院ウェブサイト (<https://mapps.gsi.go.jp/maplibSearch.do#1>))

図案の種類			
縮尺		図面番号	
設計会社名			
施工会社名			
事務所名	東日本高速道路株式会社 関東支社 横浜工事業務所		

位置図（横浜環状南線 1/3）

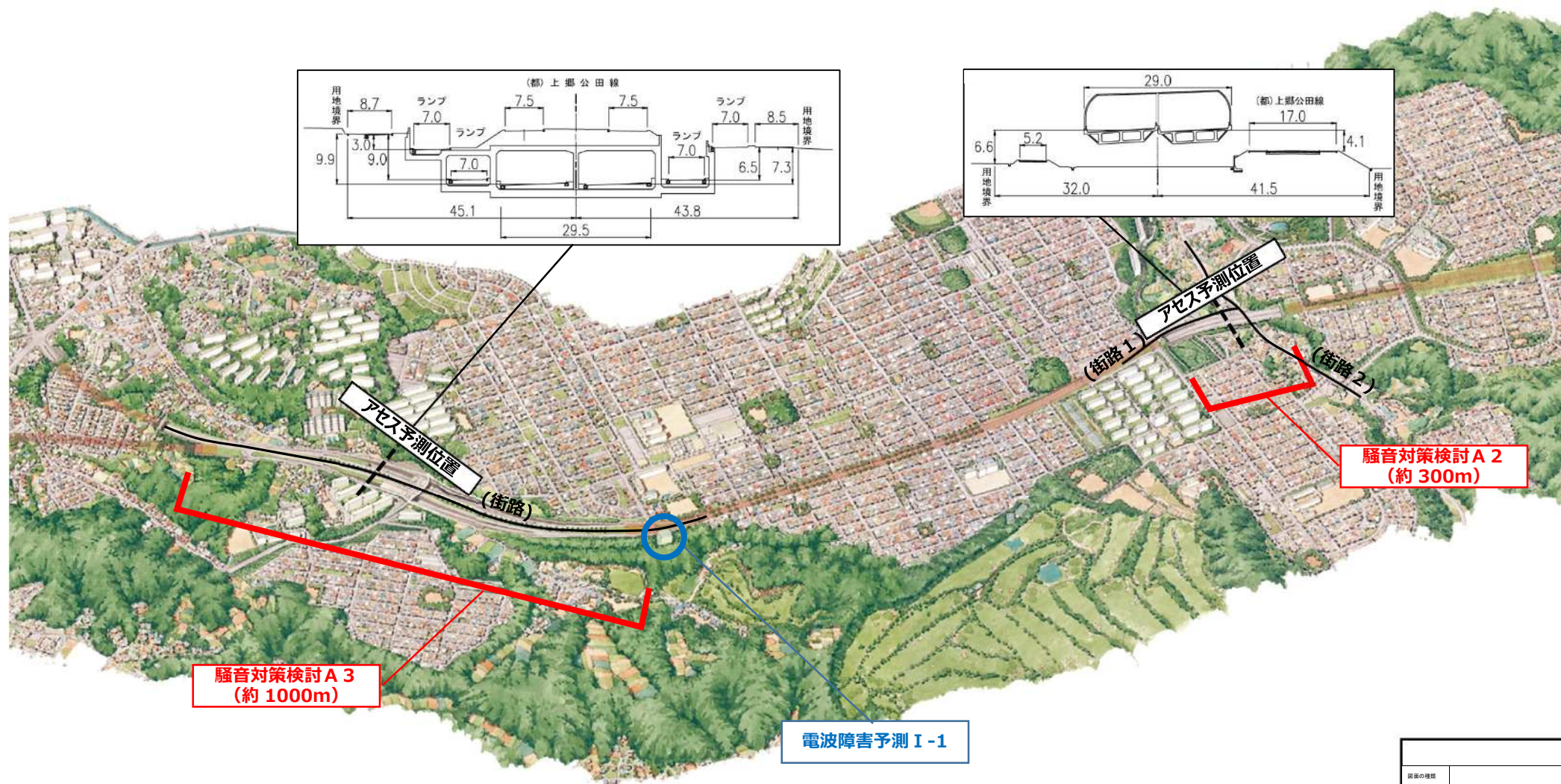
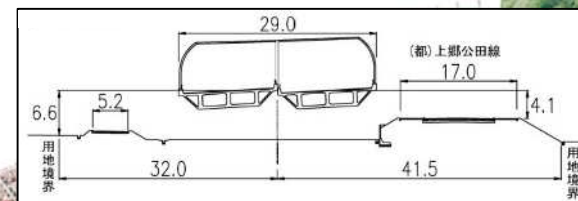
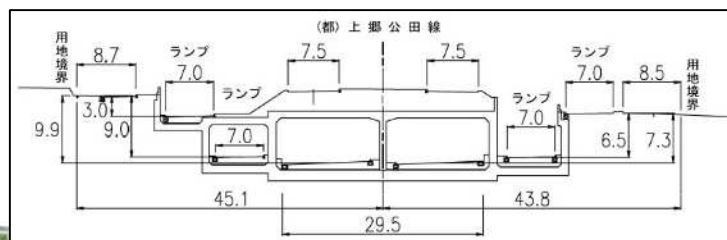


注) 断面図の寸法は参考標記であり、本業務では最新の設計図面等によること

図面の種類			
縮尺		図面番号	
設計会社名			
施工会社名			
事務所名	東日本高速道路株式会社 関東支社 横浜工事事務所		



# 位置図（横浜環状南線 2/3）

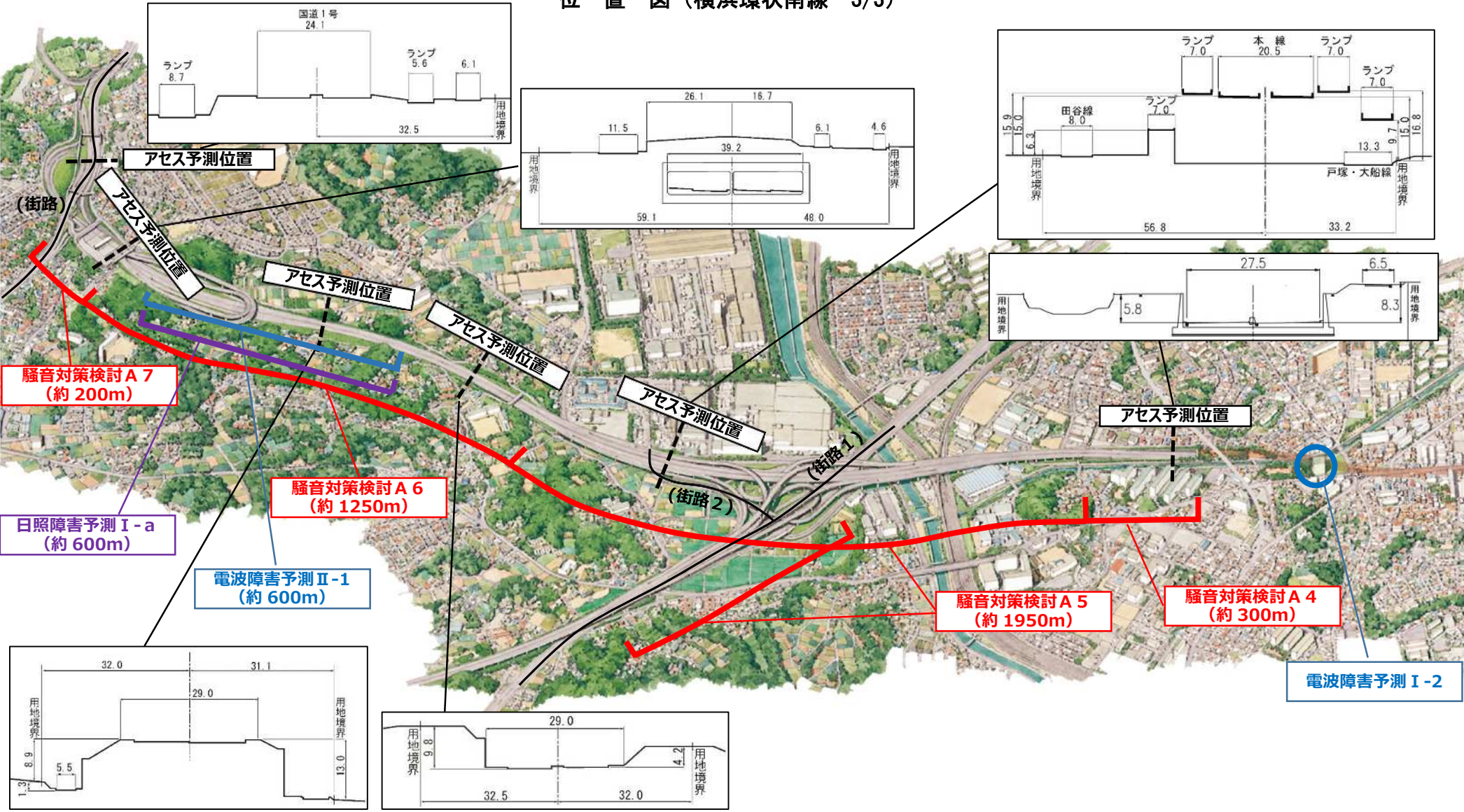


注) 断面図の寸法は参考標記であり、本業務では最新の設計図面等によること

図面の種類	
縮尺	図面番号
設計会社名	
施工会社名	
事務所名	東日本高速道路株式会社 関東支社 横浜工務事務所



位置図（横浜環状南線 3/3）

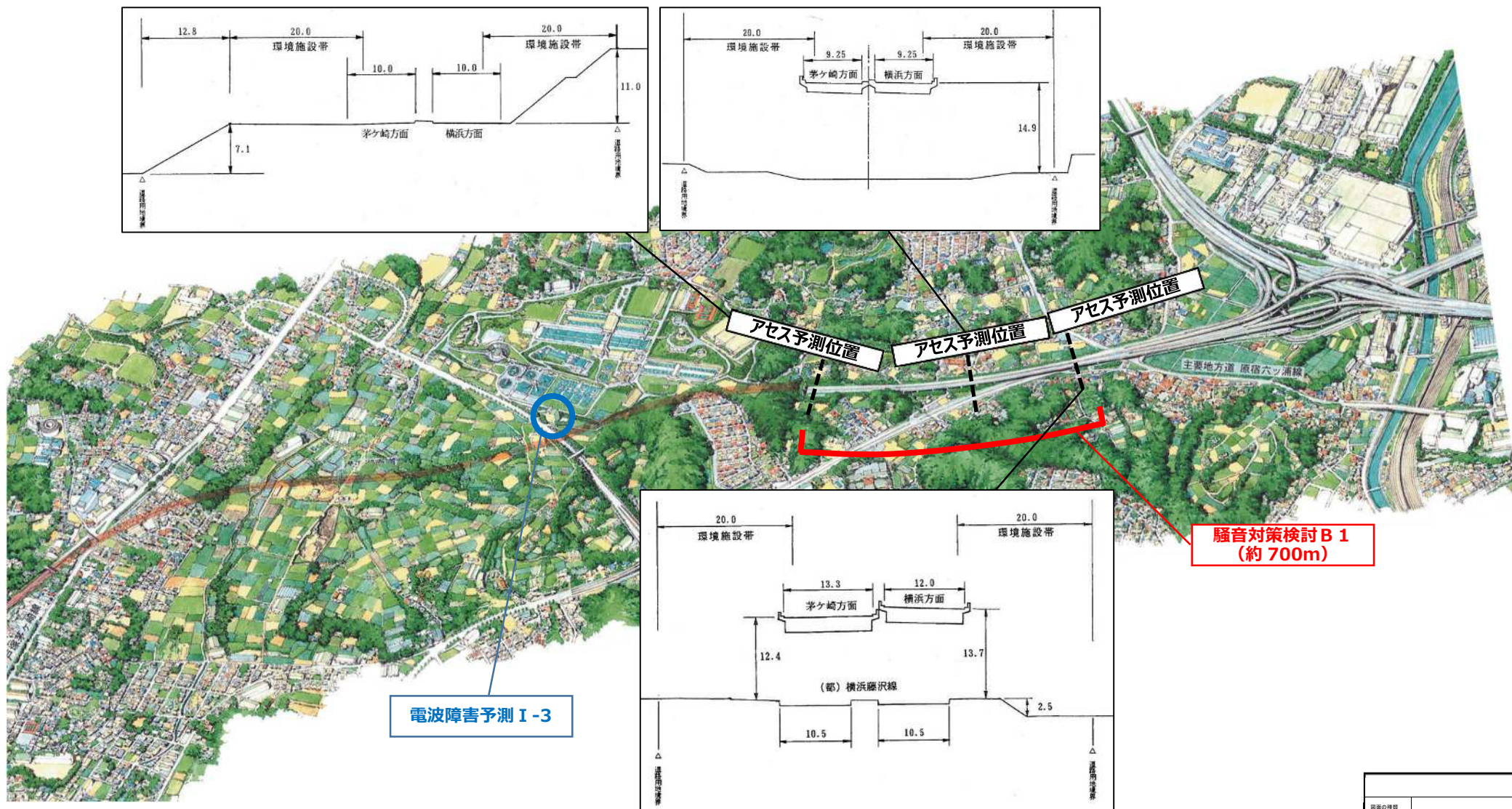


注）断面図の寸法は参考標記であり、本業務では最新の設計図面等によること

図書の種類	
編尺	図面番号
設計会社名	
施工会社名	
事務所名	東日本高速道路株式会社 関東支社 横浜工務事務所



# 位置図（横浜湘南道路 1/2）

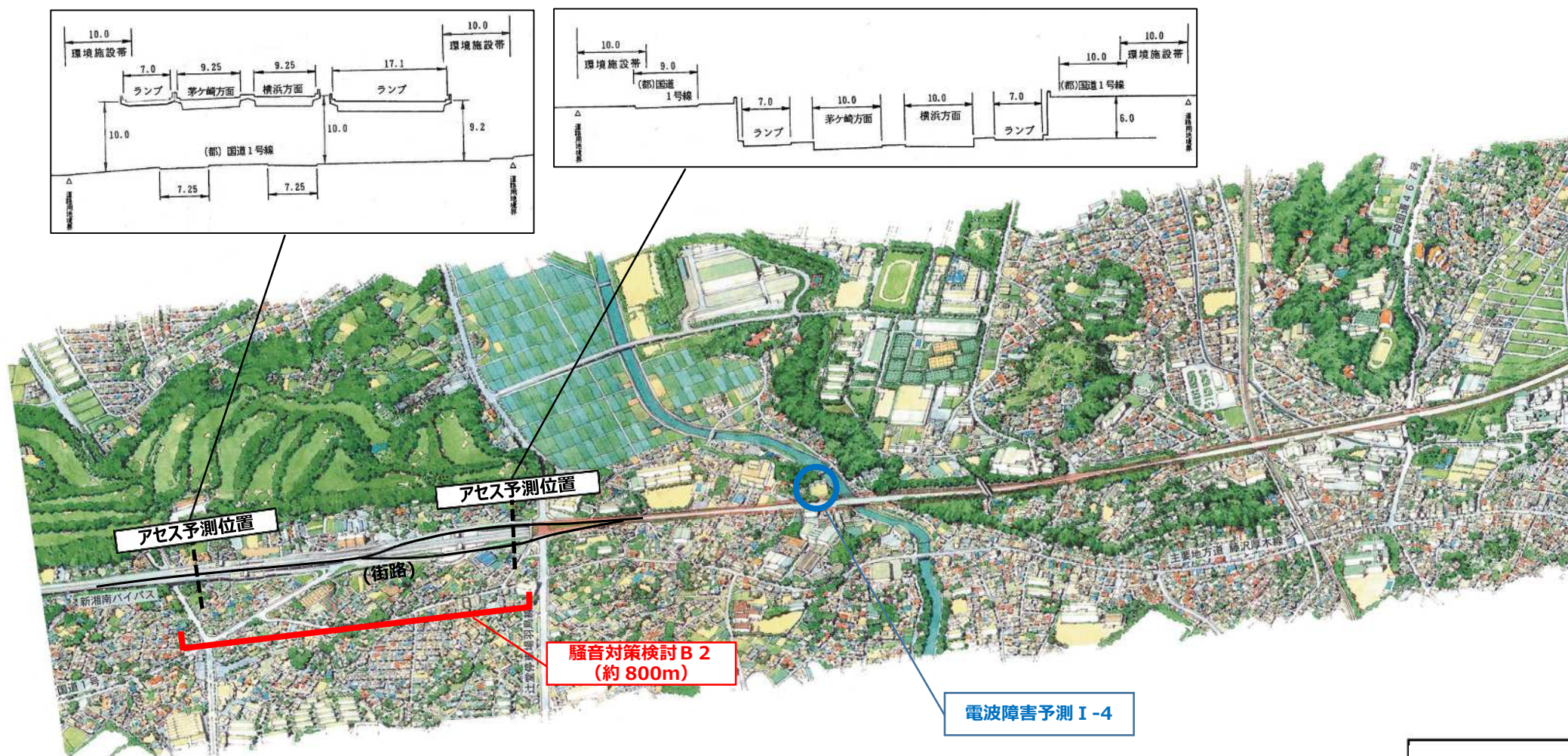


注) 断面図の寸法は参考標記であり、本業務では最新の設計図面等によること

図面の種類	
縮尺	図面番号
設計会社名	
施工会社名	
事務所名	東日本高速道路株式会社 関東支社 横浜工務事務所



## 位置図（横浜湘南道路 2/2）



注) 断面図の寸法は参考標記であり、本業務では最新の設計図面等によること

図面の種類	
図代	図面番号
設計会社名	
施工会社名	
事務所名	東日本高速道路株式会社 関東支社 横浜工事事務所